

Crna Gora  
O P Š T I N A B A R

Sekretarijat za uređenje prostora, komunalno-stambene poslove  
i zaštitu životne sredine

Broj: 032-07-352/14-340  
Bar, 10.10.2014.godine

Sekretarijat za uređenje prostora, komunalno-stambene poslove i zaštitu životne sredine Opštine Bar, rješavajući po zahtjevu Pantović Valentine iz Bara, za izdavanje urbanističko-tehničkih uslova, na osnovu člana 62a Zakona o uređenju prostora i izgradnji objekata (»Sl. list CG«, br.51/08, 40/10, 34/11, 40/11, 47/11, 35/13, 39/13 i 33/14), čl. 165 ZUP-a i DUP-a »Polje - Zaljevo« (»Sl. list CG - opštinski propisi«, broj 27/12), i z d a j e :

### URBANISTIČKO - TEHNIČKE USLOVE

urbanističko-tehnički uslovi za izradu tehničke dokumentacije za objekat na urbanističkoj odnosno katastarskoj parceli br. **1219/15 KO Tomba**, u okviru urbanističke cjeline broj 7, u zoni »MN«, po DUP-u »Polje - Zaljevo«, u Baru.

#### **1. Opšta pravila za parcelaciju u okviru urbanističkih blokova:**

- Urbanistička parcela je dio prostora koji obuhvata jednu ili više katastarskih parcela, ili njihovih dijelova i koju zadovoljava uslove za izgradnju propisane ovim planom.
- Urbanističku parcelu formirati na osnovu smjernica utvrđenih ovim planom, za predmetnu zonu, odnosno namjenu.
- Minimalna površina urbanističke parcele (lokacije) iznosi 400,0m<sup>2</sup>.
- Katastarske parcele koje su manje od Planom dozvoljenog minimuma mogu biti urbanističke parcele i mogu se koristiti za izgradnju pod posebno definisanim parametrima za svaku pojedinačnu namjenu, uz preporuku da se objedine sa susjednim parcelama.
- Površina novoformirane urbanističke parcele ne može biti manja od planom zadate za određenu namjenu, odnosno zonu u kojoj se nalazi.
- Dozvoljeno je ukрупnjavanje parcela spajanjem dve ili više parcela, ili podjela velikih parcela na manje urbanističke parcele, u skladu sa uslovima iz ovog plana koji se odnose na najmanju površinu parcele.
- Spajanjem parcela važeća pravila izgradnje za planiranu namjenu i cjelinu se ne mogu mijenjati, a kapacitet se određuje prema novoj površini urbanističke parcele.
- Podjelom postojećih parcela mogu se formirati dvije ili više novih urbanističkih parcela, pod uslovom da površina urbanističke parcele ne bude manja od Planom dozvoljenog minimuma za svaku pojedinačnu namjenu.
- Urbanistička parcela (lokacija) za izgradnju ili rekonstrukciju objekata može se odrediti u skladu sa uslovima iz Plana i za dio urbanističke parcele čija površina



ne može biti manja od 400m<sup>2</sup>, nezavisno od vlasništva nad njenim preostalim dijelom, pod uslovom da je za istu obezbijeđen pristup s gradske saobraćajnice ili javnog puta.

- Svaka urbanistička parcela mora imati obezbijeđen kolski pristup sa gradske saobraćajnice ili javnog puta.
- U okviru urbanističkih blokova gdje je predviđena izgradnja internih kolskih pristupa urbanističkim parcelama (lokacijama), parcelaciju uskladiti sa rješenjem saobraćaja i na osnovu međusobnog dogovora korisnika parcela.

## **2. Namjena objekta: Mješovite namjene (MN) – stanovanje sa poslovanjem i proizvodnjom dijelovi urbanističkih blokova 1,2, 3, 4, 5, 6 i 7 u kojima je predviđeno:**

### **Stanovanje u zoni mješovite namjene**

Predviđeno je da sa postojeće stambeno tkivo postepeno transformiše u bolju i funkcionalniju sredinu. Blokovi sa pretežno individualnim porodičnim kućama – stanovanje manjih gustina ostaju u toj kategoriji uz predviđenu mogućnost transformacije u stanovanje srednjih gustina sa djelatnostima. Za stambenu izgradnju su predviđene i slobodne neizgrađene površine i kompleksi. Urbanistički parametri za stanovanje srednje gustine su sljedeći:

- indeks izgrađenosti: maks. 2,0,
- indeks zauzetosti: maks. 0,35,
- procenat ozelenjenih površina na parceli najmanje 20%,
- najveća spratnost P+3 (4 nadzemne etaže),
- visina objekta najviše 15,0m (od kote terena),
- tip objekta – slobodnostojeći na parceli ili jednostrano uzidani,
- djelatnosti predvidjeti kao lokale u prizemlju, ili u pojedinim kompaktnim dijelovima objekta, tako da ne ugrožavaju stanovanje (trgovine, uslužni zanati, ugostiteljstvo, poslovanje),
- odnos stanovanja i djelatnosti maks. 70% : 30%,
- udaljenost objekata od bočnih granica parcele
  - 1/4h objekta u odnosu na fasadu sa stambenim/poslovnim prostorijama, ne manje od 4,0m
  - 1/8h objekta u odnosu na fasadu sa pomoćnim prostorijama, ne manje od 3,0m
- izgradnja objekata na granici parcele (ili jednostrano uzidanih objekata) je moguća isključivo uz saglasnost vlasnika susjedne parcele,
- svaka novoformirana urbanistička parcela mora da ima kolski pristup na javnu saobraćajnicu,
- preporučuje se rješavanje parkiranja na sopstvenoj parceli u skladu sa normativima korigovanim u odnosu na stepen korekcije za Bar (koji iznosi 0,5):
  - 8 PM /1.000m<sup>2</sup> stambene površine - (lokalni uslovi 6-9PM)
  - 15 PM/1.000m<sup>2</sup> površine poslovanja - (lokalni uslovi 5-20PM)
  - 30 PM/1.000m<sup>2</sup> površine trgovine - (lokalni uslovi 5-20PM)
  - 60 PM/1.000m<sup>2</sup> površine restorana - (lokalni uslovi 20-100PM),
- potrebe za parkiranjem vozila rješavati u garaži u okviru objekta, ili na slobodnom prostoru na parceli,
- garažu predvidjeti u suterenskom ili podrumskom dijelu objekta, odnosno u posebnom objektu – garaži (u ovom slučaju se garaža se uzima u obzir pri obračunu urbanističkih parametara na parceli,
- garažu graditi isključivo u okviru zone građenja, tako da ne prelazi zadatu građevinsku liniju,
- podrum se ne može koristiti za stanovanje, već samo za pomoćne prostorije (ostave, podstanice za grejanje, radionice) i one djelatnosti za koje se prethodno pribave sanitarni uslovi i saglasnost,
- ukoliko parcela – lokacija obuhvata dvije različite namjene, parametri se određuju na osnovu pretežne namjene (koja zauzima 51% parcele/lokacije i više),
- ukoliko je površina (katastarske) parcele manja od zadate Planom (400,0m<sup>2</sup>), moguća je izgradnja objekata u skladu sa sljedećim parametrima:



- indeks izgrađenosti do 1,2,
- indeks zauzetosti do 0,4,
- najveća spratnost P+2+Pk,

materijalizacija: obradu fasada predvidjeti od prirodnog autohtonog kamena i maltera bijele ili druge pastelne (svijetle) boje. Afirmisati upotrebu prirodnih materijala, što podrazumjeva upotrebu drveta za izradu pergola, sjenila na terasama, ograda, mobilijara, škura na prozorima i sl, uz mogućnost upotrebe i savremenih materijala,

- planirati energetske efikasnu gradnju,
- pejzažno uređenje parcele bazirati na potpunoj povezanosti sa okolnim prostorom, kako estetski, tako i funkcionalno, a pri izboru hortikulturnog rješenja prednost dati autohtonim botaničkim vrstama i zatečenoj vegetaciji.

### **Poslovanje u zoni mješovite namjene**

U okviru ovih zona pored stambenih površina dozvoljene su i sljedeće namjene:

- poslovne djelatnosti,
- komercijalne djelatnosti (trgovina, ugostiteljstvo, zanati i druge usluge)
- centralne djelatnosti,
- školstvo, dječije ustanove, zdravstvo, kultura, vjerski sadržaji,
- privredni sadržaji – manji proizvodni pogoni,
- sladišta, servisi, benzinske pumpe,
- komunalne i saobraćajne djelatnosti.

Neophodno je napomenuti da sve pomenute namjene ne smiju da ugrožavaju stanovanje bukom, izduvnim gasovima, vibracijama, prašinom i da je za njihovo funkcionisanje neophodno pribavljanje posebnih uslova u skladu sa Zakonom. Sadržaje male privrede, servisa, skladišta i slično, kod kojih dolazi do upotrebe velikih teretnih vozila, locirati uz glavne putne pravce, uz obavezu formiranja zaštitnog zelenila na sopstvenoj parceli najmanje širine 5,0m, prema stambenim parcelama. Za izgradnju poslovnih, komercijalnih objekata, zatim objekata centralnih djelatnosti dozvoljeni su uslovi i urbanistički parametri planirani za stambene objekte.

### **Proizvodnja u zoni mješovite namjene**

Manje proizvodne jedinice, mogu funkcionisati samostalno ili se grupisati u proizvodne zone- blokove. U ovim zonama dozvoljene su i sljedeće djelatnosti: tehnički servisi, elektromehaničarske radionice, skladišta građevinskog materijala, tekstilni pogoni (tkanje, prerada, konfekcija), pogoni za proizvodnju hrane i drugo, pod uslovom da ne izazivaju neprijatnosti susjedstvu bukom, vibracijama, izduvnim gasovima, prašinom i slično. Preporučene veličine urbanističkih parcela, za proizvodne pogone su od 0,2 do 5,0ha, a za malu privredu, male proizvodne pogone, servise minimalna veličina urbanističke parcele iznosi 400,0m<sup>2</sup> (u skladu sa opštim uslovima za parcelaciju i preparcelaciju, poglavlje 3.2.3). Zone male privrede i proizvodnje, zbog specifične namjene moraju da ispunjavaju kriterijume zaštite životne sredine. Urbanistički parametri za nivo parcele/lokacije su sljedeći:

- susjednih parcela,
- parkiranje riješiti u okviru parcele,
- dozvoljeni radovi na parceli - rušenje, nova izgradnja, dogradnja, nadziđivanje, rekonstrukcija, adaptacija, sanacija, promjena djelatnosti, grupisanje više parcela, podjela parcele na više manjih u skladu sa opštim uslovima za parcelaciju,
- materijalizacija: obradu fasada predvidjeti od prirodnog autohtonog kamena i maltera bijele ili druge pastelne (svijetle) boje. U najvećoj mjeri firmisati upotrebu prirodnih materijala, što podrazumjeva upotrebu drveta, uz mogućnost upotrebe i savremenih materijala, posebno na proizvodnim objektima.
- planirati energetske efikasnu gradnju,
- pejzažno uređenje kompleksa bazirati na potpunoj povezanosti sa okolnim prostorom, kako estetski, tako i funkcionalno. Pri izboru hortikulturnog rješenja prednost dati autohtonim botaničkim vrstama i zatečenoj vegetaciji,

- transformacija postojećih pogona je moguća pod uslovom da se dobije saglasnost na Analizu uticaja planirane djelatnosti na životnu sredinu,
- u okviru ovih kompleksa moguće je predvidjeti i druge namjene (komercijalni sadržaji, sport i rekreacija i sl.) isključivo u funkciji pretežne namjene.

### **Površine za sport i rekreaciju u zoni mješovitih namjena**

Kompleksi namjenjeni za aktivne oblike sporta i rekreacije – tereni (za fudbal, košarku, rukomet, tenis) sa pratećim sadržajima, zatim sale za različite sportske aktivnosti, mali fudbal, košarku, odbojku, rukomet, borilačke sportove, teretane, fiskulturne sale, kuglane, sa svlačionicama, mokrim čvorom, ostavama i manjim ugostiteljskim sadržajima u funkciji osnovnih sadržaja. Površine za sport i rekreaciju mogu biti i prateća namjena u okviru parcela stambeno poslovne namjene, kao uređeni dio urbanističke parcele. Sportski tereni mogu biti otvoreni ili pokriveni balonom. Urbanistički parametri za komplekse ove namjene su sljedeći:

- indeks izgrađenosti na parceli: maks. 1,0,
- indeks zauzetosti parcele: maks. 0,5,
- spratnost objekata: maks. P+2,
- najmanja širina fronta urbanističke parcele – 15,0m,
- najmanji procjenat ozelenjenih površina na parceli bez parkinga 20%,
- visina objekta 12,0m,
- najmanja udaljenost građevinske od regulacione linije 4,0m,
- najmanja udaljenost objekta od granice parcele – 1/2 visine objekta, (važi i za montažne objekte – balone),
- parkiranje isključivo u okviru parcele – 1PM/10 sjedišta (posjetilaca) i za zaposlene 1PM/50,0m<sup>2</sup> poslovnog prostora,
- indeks izgrađenosti se ne odnosi na podzemne etaže,
- otvoreni tereni se ne uzimaju u obzir pri obračunu zauzetosti urbanističke parcele i za njih ne važi uslov o minimalnoj površini urbanističke parcele,
- izgradnja objekata na granici parcele je moguća isključivo uz saglasnost vlasnika / korisnika susjednih parcela,
- materijalizacija: obradu fasada predvidjeti od stakla, prirodnog autohtonog kamena i maltera bijele ili druge pastelne (svijetle) boje. Afirmisati upotrebu prirodnih materijala, što podrazumjeva upotrebu drveta za izradu pergola, sjenila na terasama, ograda, mobilijara, škura na prozorima i sl. uz mogućnost upotrebe i savremenih materijala,
- planirati energetske efikasnu gradnju,
- pejzažno uređenje kompleksa bazirati na potpunoj povezanosti sa okolnim prostorom, kako estetski, tako i funkcionalno, a pri izboru hortikulturnog rješenja prednost dati autohtonim botaničkim vrstama i zatečenoj vegetaciji,

### **3. Gabarit objekata:**

Indeks izgrađenosti je količnik ukupne građevinske bruto površine objekata i površine parcele (lokacije, bloka, zone) izražene u istim mjernim jedinicama. Računa se u skladu sa važećim standardima. Bruto građevinska površina objekta je zbir bruto površina svih nadzemnih etaža objekta, a određena je spoljašnjim mjerama finalno obrađenih zidova. Bruto površina podzemnih etaža se uzima ili ne uzima u obzir zavisno od njezine namjene: ukoliko je namjena podzemnih etaža poslovna (trgovina, disko klub ili neka druga namjena čija funkcija opterećuje parcelu infrastrukturom) onda se u ukupnu bruto građevinsku površinu računa i površina podzemne etaže, ukoliko je namjena podzemne etaže garaža, podrum ili instalaciona etaža onda se njezina površina ne računa u ukupnu bruto građevinsku površinu. Planom je definisana najveća dozvoljena izgrađenost urbanističke parcele odnosno lokacije.

Indeks zauzetosti je količnik izgrađene površine objekta na određenoj parceli (lokaciji, bloku, zoni) i ukupne površine parcele izražene u istim mjernim jedinicama. Izgrađena

površina je definisana spoljašnjim mjerama finalno obrađenih fasadnih zidova i stubova u nivou novog – uređenog terena.

Planom je definisana najveća dozvoljena zauzetost urbanističke parcele odnosno lokacije.

Vertikalni gabarit objekta se definiše brojem etaža i/ili maksimalnim visinama iskazanim u metrima.

Maksimalna visina označava mjeru koja se računa od najniže kote okolnog terena ili trotoara do najviše kote sljemena ili ravnoga krova.

Vertikalni gabarit se definiše i za nadzemne i za podzemne etaže. Etaže se definišu njihovim nazivima koji proističu iz njihovoga položaja u objektu: podzemna etaža, prizemlje, sprat, potkrovlje). Podzemna etaža je dio zgrade koji je sasvim ili više od 2/3 svoje visine ispod zemlje. Prizemlje je nadzemna etaža čija se visina određuje planom u zavisnosti od namjene. Sprat je nadzemna etaža iznad prizemlja. Potkrovlje je dio zgrade ispod kosoga krova koji se koristi u skladu sa njezinom (ukupnom ili pretežnom) namjenom i funkcijom, a čija je svijetla visina na najnižem mjestu 1,5m. Tavan je prostor ispod krova koji se može koristiti samo za odlaganje stvari. Planom je definisana najveća dozvoljena spratost, odnosno visina objekata na urbanističkoj parceli odnosno lokaciji.

Dozvoljena je izgradnja pomoćnih objekata na parceli, ali u skladu sa zadatim urbanističkim parametrima koji se računaju za sve objekte na parceli.

Planom je obezbjeđena mogućnost za etapnu realizaciju u okviru pojedinih urbanističkih cjelina.

**4. Građevinska i regulaciona linija, orijentacione i nivelacione kote objekta:** Utvrđene su u svemu prema Izvodu iz DUP-a »Polje - Zaljevo«, izdatom od strane ovog Sekretarijata pod br. 032-07-352/14-340 od 10.10.2014. godine, a koji čine sastavni dio ovih uslova.

Građevinska linija je linija na, iznad i ispod površine zemlje i vode, definisana grafički i numerički, do koje je dozvoljeno građenje. Ovim planom su definisane sve građevinske linije na urbanističkim parcelama, u okviru uslova za svaku pojedinačnu namjenu, odnosno zonu, (minimalne udaljenosti od regulacione linije i bočnih granica parcele). Građevinska linija koja je orijentisana prema javnoj površini je prikazana opisno i grafički na grafičkom prilogu broj 4 PLAN REGULACIJE u R 1:1000, dok su građevinske linije prema susjednim parcelama definisane opisno, za svaku pojedinačnu namjenu, ili zonu (kao udaljenosti u odnosu na granicu pripadajuće parcele).

Regulaciona linija je linija koja dijeli javnu površinu od površina namijenjenih za druge namjene.

Planirana nivelacija terena postavljena je u odnosu na nivelaciju ulične mreže iz koje proizilazi i nivelacija prostora za izgradnju objekata i uređenje prostora. Visinske kote na raskrscima ulica su bazni elementi za definisanje nivelacije ostalih tačaka koje se dobijaju interpolovanjem. Nivelacija svih površina je generalna, kroz izradu projektne dokumentacije ona se može preciznije i tačnije definisati u skladu sa tehničkim zahtjevima i rešenjima.

Objekte na urbanističkoj parceli postavljati kao slobodnostojeće ili eventualno jednostrano uzidane, odnosno dvojne objekte u slučaju kada je parcela nedovoljne širine. Dozvoljena je izgradnja objekata na granici parcele. Izgradnja objekata na granici parcele (ili jednostrano uzidanih objekata) je moguća isključivo uz saglasnost vlasnika susjedne parcele.

Udaljenost objekata od bočnih granica parcele:

- 1/4h objekta u odnosu na fasadu sa stambenim/poslovnim prostorijama, ne manje od 4,0m;

- 1/8h objekta u odnosu na fasadu sa pomoćnim prostorijama, ne manje od 3,0m.

Navedena udaljenost se odnosi na objekte na malim parcelama i u zonama guste izgradnje na kojima su mogućnosti veoma ograničene.

Dvorišni traktovi (objekti građeni po dubini parcele) mogu se graditi kao jednostrano uzidani - dvojni objekti ili dvojno uzidani - u nizu. Isti ne moraju biti dvojno uzidani, pri čemu je udaljenost od druge bočne granice parcele najmanje 2.5 m.

Otvaranje prozora stambenih i poslovnih prostorija na bočnim fasadama dozvoljeno je ukoliko je udaljenost od granice parcele najmanje 1/4 visine stambenog objekta, odnosno 1/2 visine objekta druge namjene (poslovanje, proizvodnja, sport).

U stambenim zonama, kod objekata drugih namjena koji imaju veće visine (proizvodni objekti, magacini, balon sale) udaljenost ovih objekata ne sme biti manja od  $\frac{1}{2}$  visine višeg objekta.

Visina objekta je udaljenost od nulte kote do kote vijenca i ne smije biti veća od one koja je zadana za određenu zonu. Nulta (apsolutna) kota je tačka presjeka linije terena i vertikalne ose objekta.

Ulaze u prizemlja novoplaniranih objekata sa djelatnostima u prizemlju projektovati na nivou kote trotoara odnosno najviše 0,20m.

Građevinski elementi na nivou prizemlja poslovnih i stambenih objekata koji imaju lokale u prizemlju, a nalaze sa na regulaciji bloka mogu preći građevinsku liniju najviše:

- transparentne bravarske konzolne nadstrešnice - 2.0m, na visini iznad 4.0m
- platnene nadstrešnice sa bravarskom konstrukcijom - 1.0m, na visini iznad 4.0m
- konzolne reklame - 1.0m, na visini iznad 4.0m

Građevinski elementi (erkeri, balkoni, nadstrešnice i sl.) mogu preći građevinsku liniju najviše 1.0m, na najviše 50% površine ulične fasade;

Horizontalna projekcija linije ispusta može biti najviše pod uglom od 45 stepeni od najbližeg otvora na susjednom objektu.

- 5. Arhitektura i materijali, krov i krovni pokrivač:** U oblikovnom smislu novi objekti, kako poslovni i proizvodni, tako i stambeni treba da budu uklopljeni u okolni ambijent i to upotrebom kvalitetnih materijala i savremenim arhitektonskim rješenjima. Posebnu pažnju posvetiti oblikovanju ugaonih objekata i njihovom uklapanju u građevinske linije susjednih objekata u skladu sa propisanim udaljenostima.

Materijalizacija: obradu fasada predvidjeti od prirodnog autohtonog kamena i maltera bijele ili druge pastelne (svijetle) boje. Afirmisati upotrebu prirodnih materijala, što podrazumjeva upotrebu drveta za izradu pergola, sjenila na terasama, ograda, mobilijara, škura na prozorima i slično, uz mogućnost upotrebe i savremenih materijala, posebno na proizvodnim objektima.

Nagib krovne ravni uskladiti sa klimatskim uslovima. Rješenjem kosih krovova obezbjediti da se voda sa krova objekta sliva na sopstvenu parcelu.

Krovni pokrivač predvidjeti u skladu sa lokalnim klimatskim prilikama.

- 6. Meteorološki podaci:** Područje zahvaćeno Planom nalazi se u zoni modifikovane klime Mediterana, čije su karakteristike umjerena godišnja ljetnja i zimska temperatura vazduha sa malim temperaturnim kolebanjima tokom dana, srednja vlažnost i veona intenzivna godišnja i dnevna osunčanost. Srednja godišnja temperatura iznosi 15,6°C, srednja ljetnja temperatura je 23,4°C, dok srednja zimska iznosi 8,3°C. Prosječne godišnje padavine iznose 1.400 mm, srednja godišnja vlažnost vazduha 70%, intenzivna insolacija, prosječno 7 časova dnevno. Vjetrovitost: izraženi vjetrovi su hladna bura, vlažni jugo i osvježavajući maestral.

- 7. Inženjersko geološke i hidrološke karakteristike:** Za potrebe projektovanja odnosno izradu idejnih i glavnih projekata izraditi elaborat o geološkim istraživanjima u skladu sa Zakonom o geološkim istraživanjima ("Sl. list RCG", br. 28/93, 27/94, 42/94, 26/07, "Sl. list CG", br. 28/11), kojim će se utvrditi geološka i hidrogeološka svojstva terena, odnosno geotehnički uslovi za izgradnju objekata. Detaljna geološka istraživanja tla obavezno se vrše prije izrade tehničke dokumentacije za izgradnju objekata iz tačke 7 citiranog Zakona, odnosno objekata površine preko 1000 m<sup>2</sup> i objekata koji imaju četiri i više nadzemnih etaža.

Pri izgradnji podzemnih etaža obratiti pažnju na nivo podzemnih voda i geotehničke preporuke.

- 8. Seizmički uslovi:** Mikroseizmičkim istraživanjima utvrđeno je i na karti seizmičke mikrorejonezicije izdvojeno na području DUP-a više seizmičkih podzona u okviru IX-og stepena seizmičkog intenziteta MCS skale sa koeficijentima seizmičnosti  $k_s=0,10$  do  $k_s=0,14$ . Na karti podobnosti terena za urbanizaciju u okviru područja DUP-a izdvojene su 3 osnovne kategorije (II, III i IV) i 5 podkategorija terena po podobnosti za urbanizaciju prema

geološkim i seizmološkim kriterijumima. Legenda karte sadrži objašnjenja i kratak opis kategorija i podkategorija.

Tereni svrstani u drugu kategoriju (II) su tereni pogodni za urbanizaciju uz manja ograničenja i gde treba računati na manje prethodne intervencije u tlu i na terenu. Zadovoljavaju sljedeće osnovne kriterijume: nagib terena 0-5-10° stabilan i uslovno stabilan teren sa manjim i retkim pojavama nestabilnosti, nosivost 120-200 kPa, dubina do nivoa podzemne vode 1,5 - 4 m a u Polju i do 10m, koeficijent seizmičnosti pod 0,14.

Tereni svrstani u treću kategoriju (III) obuhvataju terene na kojima je urbanizacija moguća ali uz znatna ograničenja i veće intervencije u tlu i na terenu. Zadovoljavaju sljedeće osnovne kriterijume: nagib terena 10-30°, uslovno stabilni tereni sa češćim manjim i redjim većim pojavama nestabilnosti (nestabilni tereni), nosivost 70-120 kPa i koeficijent seizmičnosti 0,14.

Tereni svrstani u četvrtu kategoriju (IV) obuhvataju terene nepovoljne za urbanizaciju. Ovo su tereni korita Rikavca (podkategorija IVc) u istočnom djelu područja (nagib padina preko 30°, nestabilnost terena - izrazito nestabilni, nestabilnost u seizmičkim uslovima, slaba nosivost - ispod 70 kPa i mala dubina do podzemne vode - u nivou terena i ispod 1,5 m.

Ovo su izrazito nepogodni tereni za urbanizaciju gde su glavni otežavajući faktori: izrazita nestabilnost, velike strmine, visoka seizmičnost, izrazita erozija.

9. **Zaštita životne sredine:** Poštovati Zakon o procjeni uticaja na životnu sredinu ("Sl. list RCG", br. 80/05, "Sl. list CG", br. 40/10, 73/10, 40/11), Uredbu o projektima za koje se vrši procjena uticaja na životnu sredinu ("Sl. list RCG", br. 80/05, "Sl. list RCG", br. 20/07) kao i podzakonske akte koji proizilaze iz zakona.

**10. Uslovi i mjere zaštite od elementarnih nepogoda i drugih većih nepogoda:** U cilju zaštite od elementarnih nepogoda postupiti u skladu sa Zakonom o zaštiti i spašavanju ("Sl. list Crne Gore", br. 13/07, 05/08, 86/09). Radi zaštite od elementarnih i drugih većih nepogoda, zbog konstatovanih nepovoljnosti inženjersko-geoloških, hidroloških i seizmičkih uslova tla, sva rješenja za buduću izgradnju i uređenje prostora moraju se zasnivati na nalazima i preporukama elaborata "Inženjersko-geološka istraživanja sa seizmičkom mikrojeonizacijom terena za GUP Bara".

11. **Uređenje urbanističke parcele:** Obradu i uređenje površina zahvaćenih planom, vršiti u skladu sa rješenjem detaljnog urbanističkog plana, a prema posebno urađenim projektima uređenja predmetne lokacije. Pejzažno uređenje bazirati na potpunoj povezanosti sa okolnim prostorom, kako estetski, tako i funkcionalno. Dati prednost autohtonim botaničkim vrstama i zatečenoj vegetaciji pri izboru hortikulturnog rješenja. Obavezno ozeleniti površinske parkinge i slobodne i manipulativne prostore. Procenat ozelenjenih površina na parceli do 20%.

Ograda se postavlja na granice urbanističkih parcela. Živa ograda se postavlja u osovini granice između urbanističkih parcela, a transparentna (djelimično zidana) ograda u potpunosti na urbanističkoj parceli koja se ograđuje, osim kada na osnovu međusobnog dogovora vlasnika susjednih parcela može postaviti u osovini granice.

12. **Priključci objekta na javnu saobraćajnicu i uslovi za parkiranje odnosno garažiranje:**

U svemu prema izvodu iz DUP-a »Polje - Zaljevo«, opisanog u tački 4. ovih uslova.

Preporučuje se, da se potrebe za parkiranjem rješavaju na sopstvenoj parceli u skladu sa normativima za datu namjenu, ili (ukoliko ne postoje prostorne mogućnosti na parceli) ovo pitanje se može riješiti u okviru druge urbanističke parcele u bloku.

Minimalna širina internog kolskog prolaza je 2,5m.

Broj parking mjesta obezbjediti u skladu sa normativima korigovanim u odnosu na stepen korekcije za Bar (koji iznosi 0,5):

- 8 PM /1.000m<sup>2</sup> stambene površine - (lokalni uslovi 6-9PM)
- 15 PM/1.000m<sup>2</sup> površine poslovanja - (lokalni uslovi 5-20PM)
- 30 PM/1.000m<sup>2</sup> površine trgovine - (lokalni uslovi 5-20PM)
- 60 PM/1.000m<sup>2</sup> površine restorana - (lokalni uslovi 20-100PM),

Potrebe za parkiranjem vozila rješavati u garaži u okviru objekta, ili na slobodnom prostoru na parceli.

Garažu predvidjeti u suterenskom ili podrumskom dijelu objekta, odnosno u posebnom objektu – garaži (u ovom slučaju garaža se uzima u obzir pri obračunu urbanističkih parametara na parceli).

Garažu graditi isključivo u okviru zone građenja, tako da ne prelazi zadatu građevinsku liniju.

**13. Priključci na objekte infrastrukture:** U svemu prema izvodu iz DUP-a »Polje - Zaljevo«, opisanog u tački 4. ovih uslova. Vodovodne i kanalizacione, elektro i tk instalacije u objektu i izvan njega projektovati u skladu sa važećim propisima i standardima, a priključenje objekta na infrastrukturne sisteme projektovati prema uslovima dobijenim od nadležnih javnih preduzeća, a koji čine sastavni dio ovih uslova.

**Elektroenergetska infrastruktura:** Upućuje se investitor da pri izradi tehničke dokumentacije (idejni projekat ili glavni projekat) mora poštovati Tehničke preporuke EPCG i to:

- Tehnička preporuka za priključenje potrošača na niskonaponsku mrežu TP-2 (dopunjeno izdanje);
- Tehnička preporuka – Tipizacija mjernih mjesta;
- Uputstvo i tehnički uslovi za izbor i ugradnju ograničivača strujnog opterećenja;
- Tehnička preporuka TP-1b-Distributivna transformatorska stanica DTS- EPCG 10/04 kV.

Tehničke preporuke dostupne su na sajtu EPCG.

Investitor je obavezan da od Elektrodistribucije Bar pribavi potvrdu o ometanju/neometanju elektroenergetskih instalacija na urbanističkoj parceli/lokaciji.

**Hidrotehnička infrastruktura:** Investitor je obavezan da o svom trošku projektuje i izgradi minimum hidrotehničke infrastrukture, potrebnu za neometano funkcionisanje objekta, ukoliko ne postoji mogućnost priključenja (zbog nedostatka iste), a do izgradnje Planom planiranih infrastrukturnih objekata. Kao privremeno rješenje projektovati cistijernu za vodu i ekološki bioprečistač odgovarajućih kapaciteta, shodno sledećim uslovima:

I. Otpadne vode iz objekta, potrebno je tretirati ekološkim bioprečistačima adekvatnog kapaciteta, zavisno od proračuna količine otpadne vode ako je specifična potrošnja vode 140 l/stanovnik/dan;

Kvalitet otpadne vode koji se ispušta u recipijent treba da je u skladu sa Pravilnikom o kvalitetu i

sanitarno-tehničkim uslovima za ispuštanje otpadnih voda u recipijent i javnu kanalizaciju, načinu i postupku ispitivanja kvaliteta otpadnih voda, minimalnom broju ispitivanja i sadržaju izvještaja o utvrđenom kvalitetu otpadnih voda («Sl. list CG», br. 45/08 i 9/10); Proizvođač uređaja mora da posjeduje sertifikat o kvalitetu otpadne vode koja izlazi iz uređaja i da su dopuštene koncentracije opasnih i štetnih materija u otpadnim vodama koje se smiju ispuštati u skladu sa Pravilnikom.

**14. Uslovi za pristup i kretanje lica smanjene pokretljivosti:** U procesu projektovanja neophodno je pridržavati se Pravilnika o bližim uslovima i načinu prilagođavanja objekata za pristup i kretanje lica smanjene pokretljivosti («Službeni list CG», br. 48/13) i obezbijediti nesmetan pristup, kretanje, boravak i rad lica smanjene pokretljivosti.

**15. Organizacija gradilišta:** Gradilište organizovati tako da se ne remeti život i rad u susjednim objektima. U toku izvođenja radova ne ometati saobraćajnice /kolske i pješačke/, javne površine ne koristiti za odlaganje materijala. Investitor i izvođač su obavezni da preduzmu sve zakonom predviđene mjere obezbijedenja i organizacije gradilišta.

**16. Uslovi za racionalnu potrošnju energije:** Održivoj potrošnji energije treba dati prioritet racionalnim planiranjem potrošnje, te implementacijom mjera energetske efikasnosti u sve segmente energetskog sistema. Planiranjem i izgradnjom objekata treba postići smanjenje





gubitaka toplote iz zgrade poboljšanjem toplotne izolacije spoljnih elemenata, povećanje toplotne efikasnosti pravilnom orijentacijom objekata i korišćenjem sunčeve energije, korišćenje obnovljivih izvora energije, te povećanje energetske efikasnosti sistema grijanja.

U procesu projektovanja neophodno je pridržavati se propisa i normativa za područja: zaštite od požara, zaštite od buke, termotehničke zaštite objekta i zaštite zagađenja zemljišta i vazduha i projektom predvidjeti sve potrebne zaštite.

18. Investitor je obavezan da uz zahtjev za izdavanje građevinske dozvole, dostavi kompletnu dokumentaciju iz čl. 93 Zakona o uređenju prostora i izgradnji objekata (»Sl. list CG«, br. 51/08, 40/10, 34/11, 40/11, 47/11, 35/13, 39/13 i 33/14). Reviziju tehničke dokumentacije (izuzev za porodičnu stambenu zgradu površine do 500 m<sup>2</sup> sa najviše četiri zasebne stambene jedinice) izvršiti u skladu sa Zakonom o uređenju prostora i izgradnji objekata (»Sl. List CG« br.51/08, 40/10, 34/11, 40/11, 47/11, 35/13, 39/13 i 33/14) i Pravilnikom o načinu vršenja revizije idejnog i glavnog projekta (»Sl. List CG« br. 81/08).

19. **Napomena:** Katastarska parcela br. 1219/15 KO Tomba, nalazi se u sklopu urbanističkog bloka - cjeline broj 7, u zoni »MN«, po DUP-u »Polje-Zaljevo«. Smjernicama za realizaciju Plana predviđeno je sledeće:

*Kada se urbanistička parcela, koja je već određena ovim planskim dokumentom, ne podudara sa postojećom katastarskom parcelom (ili parcelama) kao i u drugim opravdanim slučajevima kada je potrebno izvršiti usklađivanje urbanističke parcele sa zemljišno knjižnim ili katastarskim stanjem, opštinski organ uprave nadležan za poslove uređenja prostora može izvršiti usklađivanje urbanističke parcele sa zemljišno knjižnim ili katastarskim stanjem.*

Sastavni dio ovih urbanističko-tehničkih uslova čini:

- Izvod iz DUP-a »Polje - Zaljevo« u R=1:1000, broj 032-07-352/14-340 od 10.10.2014.god.;
- Opšti uslovi izdati od strane Agencije za elektronske komunikacije i poštansku djelatnost;
- uslovi JP. »Vodovod i kanalizacija«, broj 5268 od 16.09.2014. godine;

DOSTAVITI: Podnosiocu zahtjeva, u dosije i a/a

**Samostalni savjetnik II**

Branko Orlandić  
dipl.ing.arh.

*Orlandić Branko*

**Pomoćnik Sekretara**

Suzana Crnovršanin  
dipl.ing.arh.

*SCrnovrsanin*





Crna Gora  
O P Š T I N A B A R

---

Sekretarijat za uređenje prostora, komunalno-stambene poslove  
i zaštitu životne sredine

Broj: 032-07-352/14-340  
Bar, 10.10.2014.godine

---

**IZVOD IZ DUP-a »POLJE - ZALJEVO«**

*Za urbanističku, odnosno katastarsku parcelu br. 1219/15 KO Tomba, u okviru urbanističke  
cijeline br. 7, u zoni »MN«*

**Samostalni savjetnik,**

Branko Orlandić

dipl.ing.arh.

*Orlandić Branko*

**Sekretar,**

Đuro Karanikić

dipl.ing.građ.



CRNA GORA

OPŠTINA BAR



# DETALJNI URBANISTIČKI PLAN "POLJE - ZALJEVO"

Naručilac:

Opština Bar

Osnov:

Odluka o donošenju  
Detaljnog urbanističkog plana "Polje Zaljevo"  
broj 030 - 185 od 09. 08. 2012.god.  
Skupština Opštine Bar, Predsjednica Branka Nikezić

Grafički prilog:

**2**

**PLAN NAMJENE POVRŠINA**

Rukovodilac projekta i odgovorni planer:

Vesna Limić, dipl. inž. arh.

Autori priloga:

Vesna Limić, dipl.inž.arh.  
Jelena Ignjatović, dipl.inž.arh.  
Milica Maksimović, dipl.inž.arh.



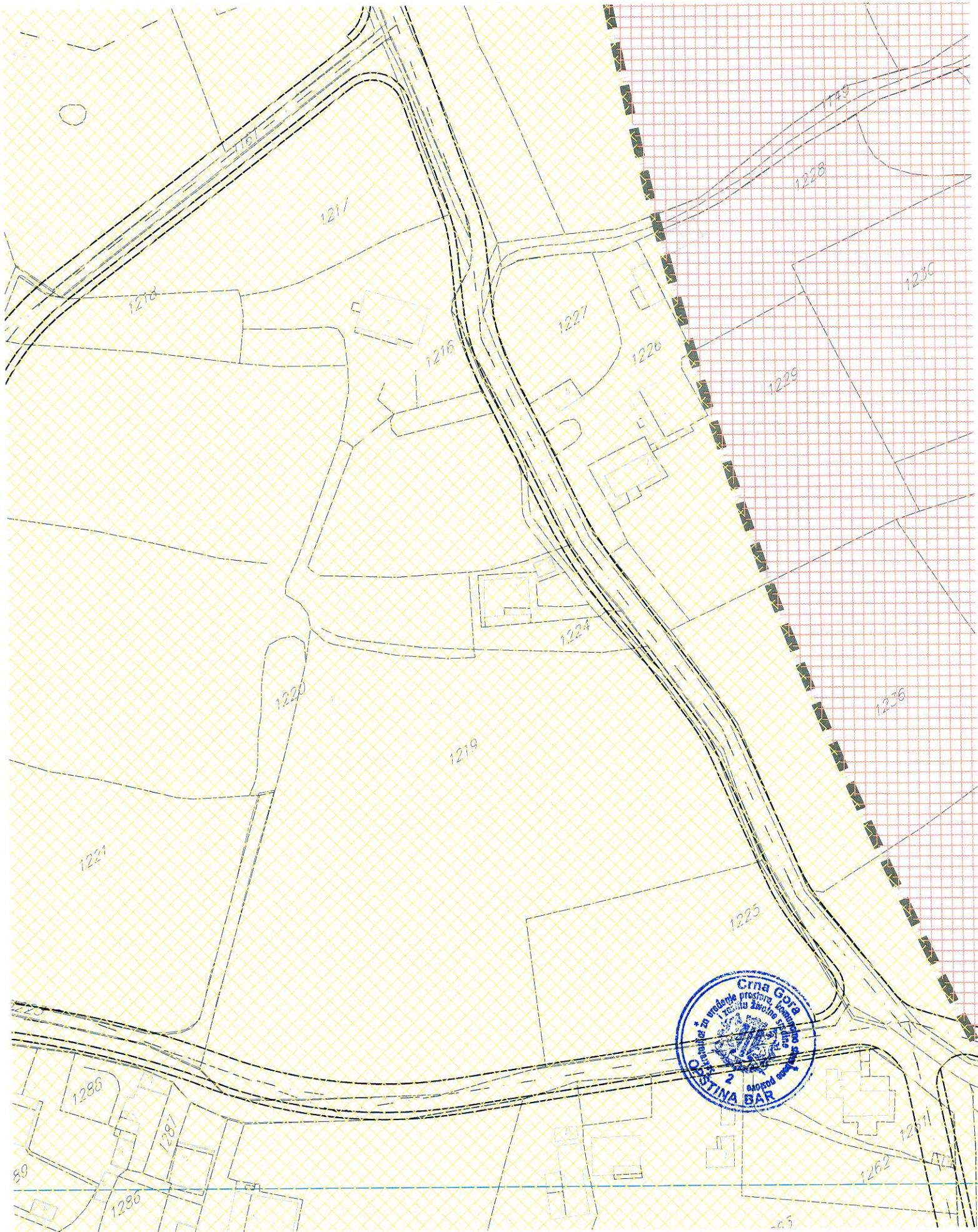
Razmjera:

1 : 1000

avgust, 2012. godine



Jugoslovenski institut za urbanizam i stanovanje  
JUGINUS DOO  
PREDSTAVNIŠTVO JUGINUS MONT






GRANICA OBUHVATA URBANISTIČKOG PLANA



GRANICA ZONA RAZLIČITIH NAMJENA



OZNAKA ZONA RAZLIČITIH NAMJENA




GRANICA BLOKA



OZNAKA BLOKA



POVRŠINE ZA MJEŠOVITE NAMENE



POVRŠINE ZA CENTRALNE DJELATNOSTI



POVRŠINE ZA ŠKOLSTVO I SOCIJALNU ZAŠTITU




POVRŠINE ZA SPORT



POVRŠINE ZA ZDRAVSTVO



POVRŠINE ZA POSLOVNE DJELATNOSTI



POVRŠINE ZA PEJZAŽNO UREĐENJE JAVNE NAMJENE



SAOBRAĆAJNICE - PRVA FAZA POČUP BAR 2020.



VODENE POVRŠINE



CRNA GORA

OPŠTINA BAR



# DETALJNI URBANISTIČKI PLAN "POLJE - ZALJEVO"

Naručilac:

Opština Bar

Osnov:

Odluka o donošenju  
Detaljnog urbanističkog plana "Polje Zaljevo"  
broj 030 - 185 od 09. 08. 2012.god.  
Skupština Opštine Bar, Predsjednica Branka Nikezić

Grafički prilog:

**3**

## PLAN PARCELACIJE javnih površina

Rukovodilac projekta i odgovorni planer:

Vesna Limić, dipl. inž. arh.

Autori priloga:

Vesna Limić, dipl.inž.arh.  
Jelena Ignjatović, dipl.inž.arh.  
Milica Maksimović, dipl.inž.arh.  
Dušan Aleksić, dipl.inž.arh.

Razmjera:

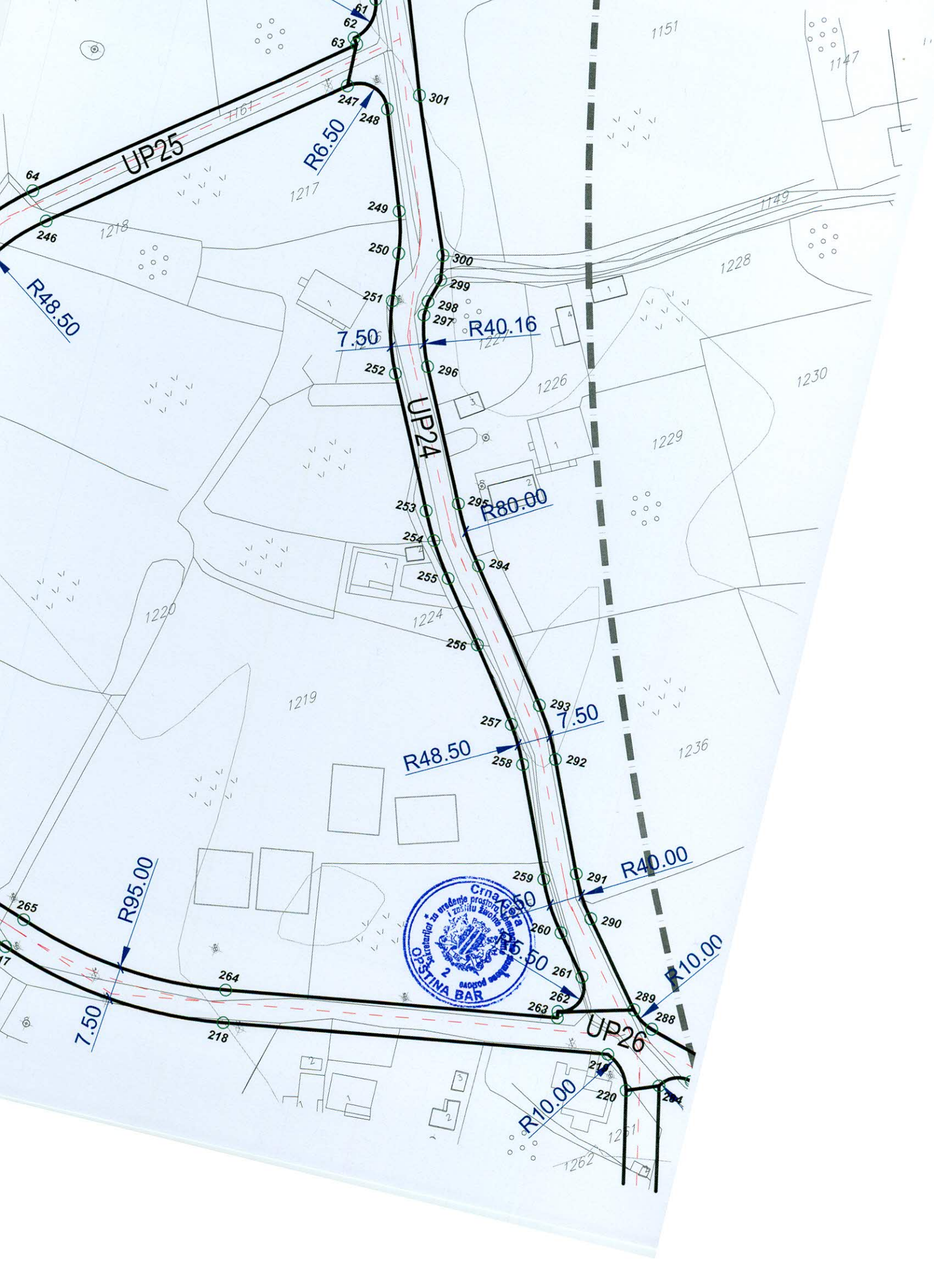
avgust, 2012. godine





1 : 1000



Jugoslovenski institut za urbanizam i stanovanje  
JUGINUS DOO  
PREDSTAVNIŠTVO JUGINUS MONT





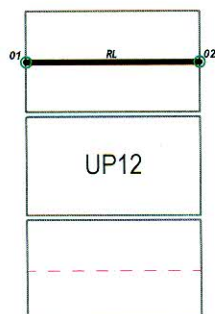
GRANICA OBUHVATA URBANISTIČKOG PLANA

GRANICA URBANISTIČKOG BLOKA

GRANICA ZONA RAZLIČITIH NAMJENA

OZNAKA ZONA RAZLIČITIH NAMJENA

OZNAKA BLOKA



GRANICA URBANISTIČKE PARCELE

OZNAKA URBANISTIČKE PARCELE

OSOVINA KOLSKIH SAOBRAĆAJNICA





CRNA GORA

OPŠTINA BAR



# DETALJNI URBANISTIČKI PLAN "POLJE - ZALJEVO"

Naručilac:

Opština Bar

Osnov:

Odluka o donošenju  
Detaljnog urbanističkog plana "Polje Zaljevo"  
broj 030 - 185 od 09. 08. 2012.god.  
Skupština Opštine Bar, Predsjednica Branka Nikezić

Grafički prilog:

**4-1**

**PLAN REGULACIJE**

Rukovodilac projekta i odgovorni planer:

Vesna Limić, dipl. inž. arh.

Autori priloga:


Vesna Limić, dipl.inž.arh.  
Jelena Ignjatović, dipl.inž.arh.  
Milica Maksimović, dipl.inž.arh.  
Dušan Aleksić, dipl.inž.arh.



Razmjera:

1 : 1000

avgust, 2012. godine




Jugoslovenski institut za urbanizam i stanovanje  
JUGINUS DOO  
PREDSTAVNIŠTVO JUGINUS MONT



# KOORDINATE TAČKA REGULACIONIH LINIJA

241 6593149.96 4659986.05  
242 6593181.00 4660009.50  
243 6593192.44 4660019.03  
244 6593223.41 4660047.41  
245 6593237.08 4660059.94  
246 6593264.71 4660071.12  
247 6593339.52 4660076.51  
248 6593346.30 4660068.50  
249 6593340.78 4660045.73  
250 6593337.43 4660036.88  
251 6593332.43 4660027.36  
252 6593327.38 4660011.51  
253 6593323.15 4659979.71  
254 6593322.51 4659972.79  
255 6593322.52 4659963.50  
256 6593323.41 4659946.84  
257 6593324.46 4659927.23  
258 6593323.74 4659917.80  
259 6593319.08 4659891.37  
260 6593318.58 4659878.62  
261 6593319.63 4659867.61  
262 6593311.81 4659862.11  
263 6593311.17 4659860.75  
264 6593242.31 4659891.97  
265 6593204.74 4659922.57  
266 6593149.62 4659974.09  
267 6593150.42 4659975.36  
268 6593200.99 4659694.31  
269 6593213.05 4659703.86  
270 6593222.56 4659713.97







GRANICA OBUHVATA URBANISTIČKOG PLANA



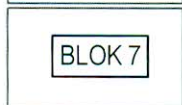
GRANICA URBANISTIČKOG BLOKA



GRANICA ZONA RAZLIČITIH NAMJENA




OZNAKA ZONA RAZLIČITIH NAMJENA




OZNAKA BLOKA



REGULACIONA LINIJA



KOLSKE SAOBRAĆAJNICE



NAJVEĆA DOZVOLJENA SPRATNOST OBJEKATA  
u skladu sa planiranom namjenom



GEOLOŠKA REJONIZACIJA



CRNA GORA

OPŠTINA BAR



# DETALJNI URBANISTIČKI PLAN "POLJE - ZALJEVO"

Naručilac:

Opština Bar

Osnov:

Odluka o donošenju  
Detaljnog urbanističkog plana "Polje Zaljevo"  
broj 030 - 185 od 09. 08. 2012.god.  
Skupština Opštine Bar, Predsjednica Branka Nikezić

Grafički prilog:

# 4-2

## PLAN REGULACIJE SA KOORDINATAMA TAČAKA GRAĐEVINSKIH LINIJA

Rukovodilac projekta i odgovorni planer:

Vesna Limić, dipl. inž. arh.

Autori priloga:

Vesna Limić, dipl.inž.arh.

Jelena Ignjatović, dipl.inž.arh.


Milica Maksimović, dipl.inž.arh.

Dušan Aleksić, dipl.inž.arh.

Razmjera:

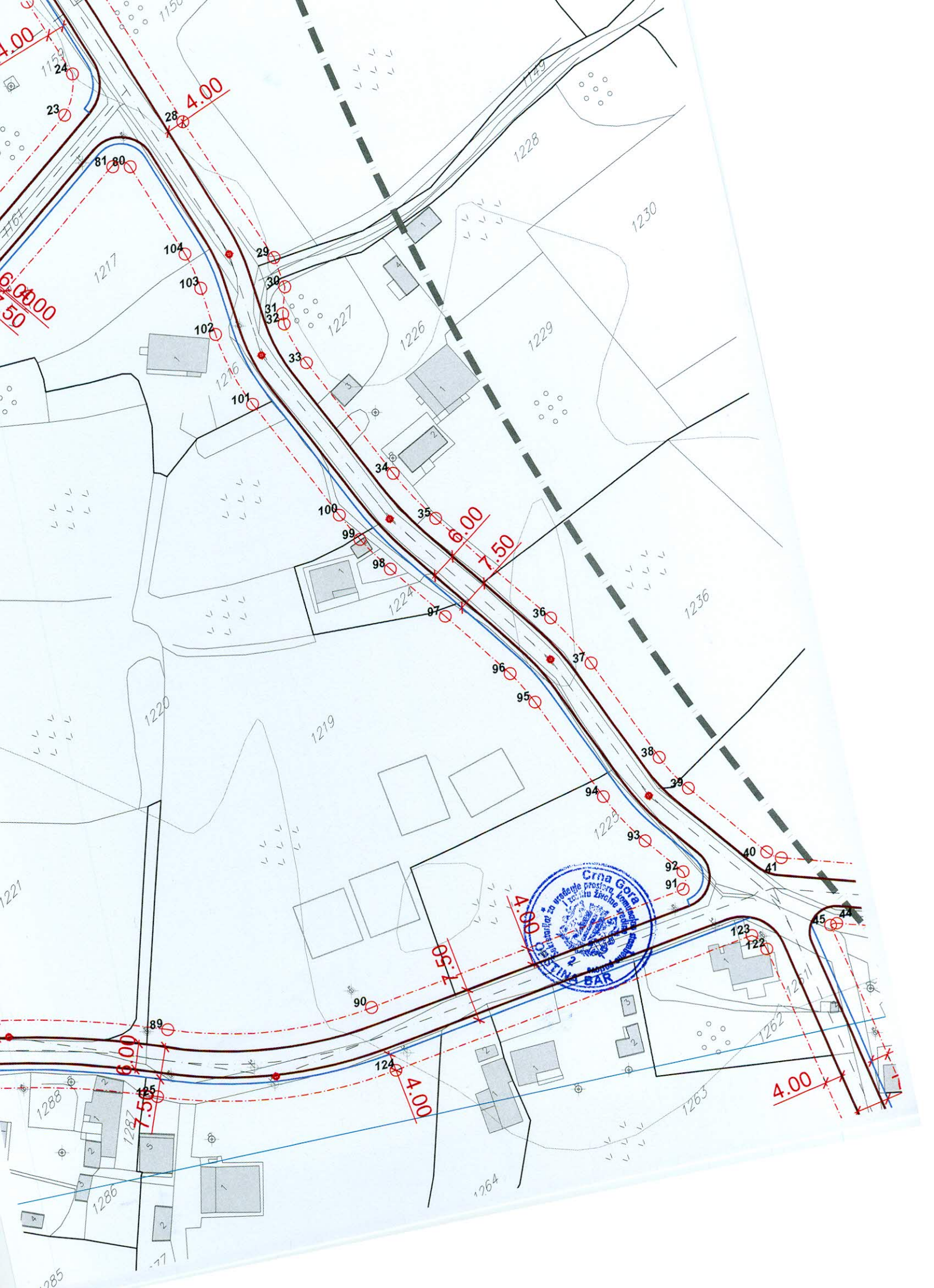
1000

avgust, 2012. godine



Jugoslovenski institut za urbanizam i stanovanje  
JUGINUS DOO  
PREDSTAVNIŠTVO JUGINUS MONT

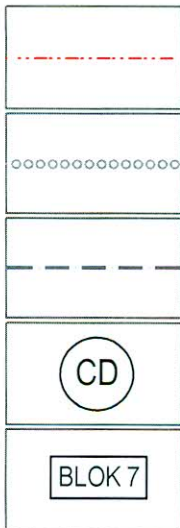





# KOORDINATE TAČAKA GRAĐEVINSKIH LINIJA

80 6593342.41 4660069.44  
81 6593339.62 4660072.26  
82 6593265.00 4660067.13  
83 6593239.65 4660056.87  
84 6593225.98 4660044.34  
85 6593195.14 4660016.08  
86 6593183.41 4660006.31  
87 6593152.37 4659982.86  
88 6593151.75 4659977.48  
89 6593207.97 4659924.93  
90 6593243.96 4659895.62  
91 6593312.83 4659864.39  
92 6593315.65 4659867.23  
93 6593314.60 4659878.24  
94 6593315.15 4659892.07  
95 6593319.80 4659918.49  
96 6593320.47 4659927.02  
97 6593319.41 4659946.62  
98 6593318.52 4659963.29  
99 6593318.52 4659973.00  
100 6593319.19 4659980.24  
101 6593323.41 4660012.03  
102 6593328.89 4660029.23  
103 6593333.89 4660038.75  
104 6593336.89 4660046.68





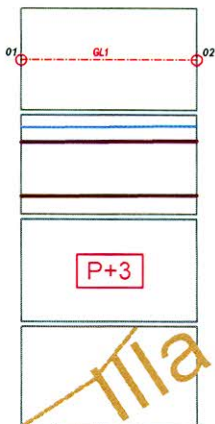
GRANICA OBUHVATA URBANISTIČKOG PLANA

GRANICA URBANISTIČKOG BLOKA

GRANICA ZONA RAZLIČITIH NAMJENA

OZNAKA ZONA RAZLIČITIH NAMJENA

OZNAKA BLOKA



GRAĐEVINSKA LINIJA NOVOPLANIRANIH OBJEKATA

KOLSKE SAOBRAĆAJNICE

NAJVEĆA DOZVOLJENA SPRATNOST OBJEKATA  
u skladu sa planiranom namjenom

GEOLOŠKA REJONIZACIJA





CRNA GORA

OPŠTINA BAR



# DETALJNI URBANISTIČKI PLAN "POLJE - ZALJEVO"

Naručilac:

Opština Bar

Osnov:

Odluka o donošenju  
Detaljnog urbanističkog plana "Polje Zaljevo"  
broj 030 - 185 od 09. 08. 2012.god.  
Skupština Opštine Bar, Predsjednica Branka Nikezić

Grafički prilog:

**5**

**PLAN SAOBRAĆAJA**

Rukovodilac projekta i odgovorni planer:

Vesna Limić, dipl. inž.

Autori priloga:


Ivana Marković, dipl.inž.građ.  
Nikola Ristić, dipl.inž.saob.  
Mirjana Pantić, dipl.inž.saob.



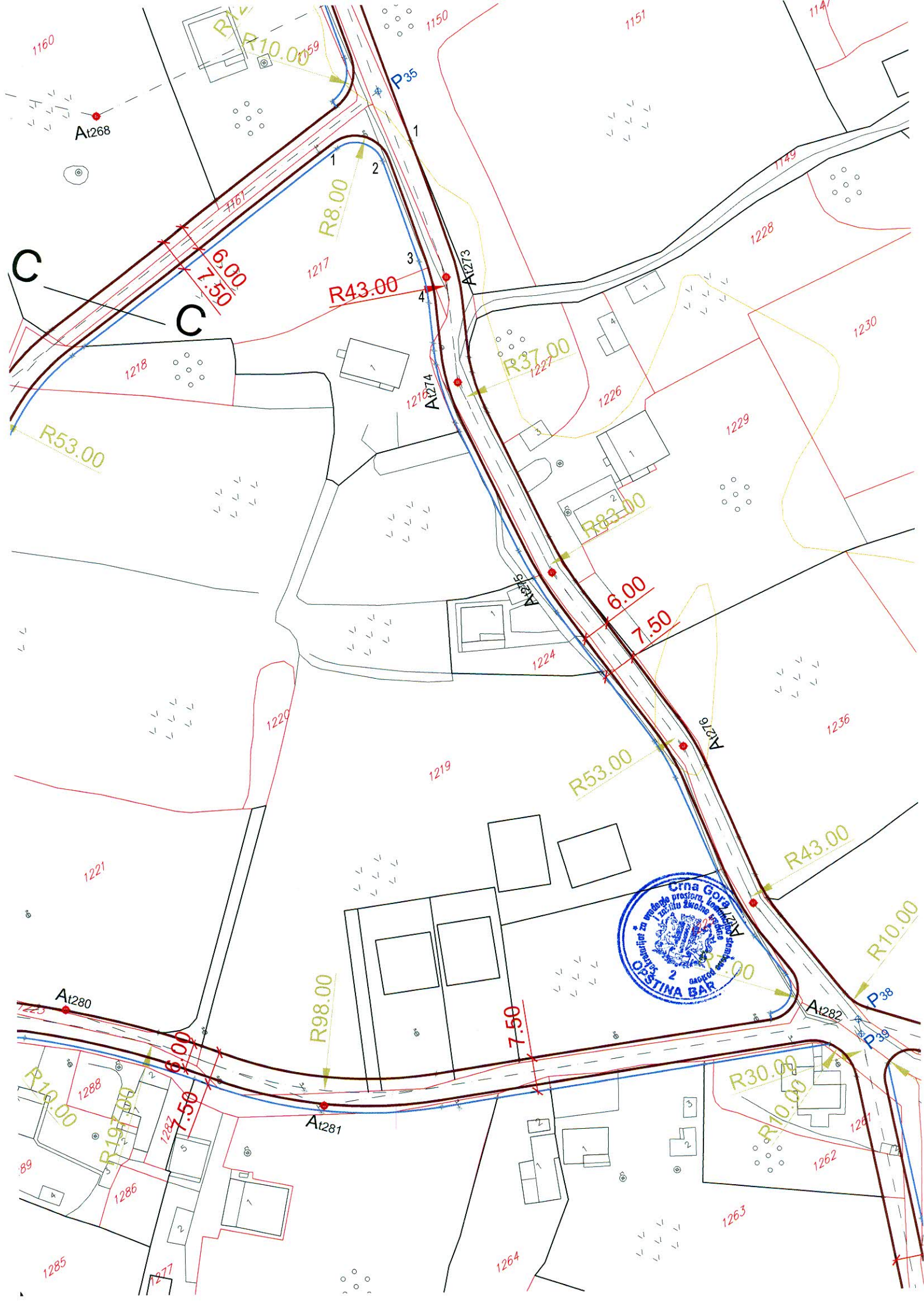
Razmjera:

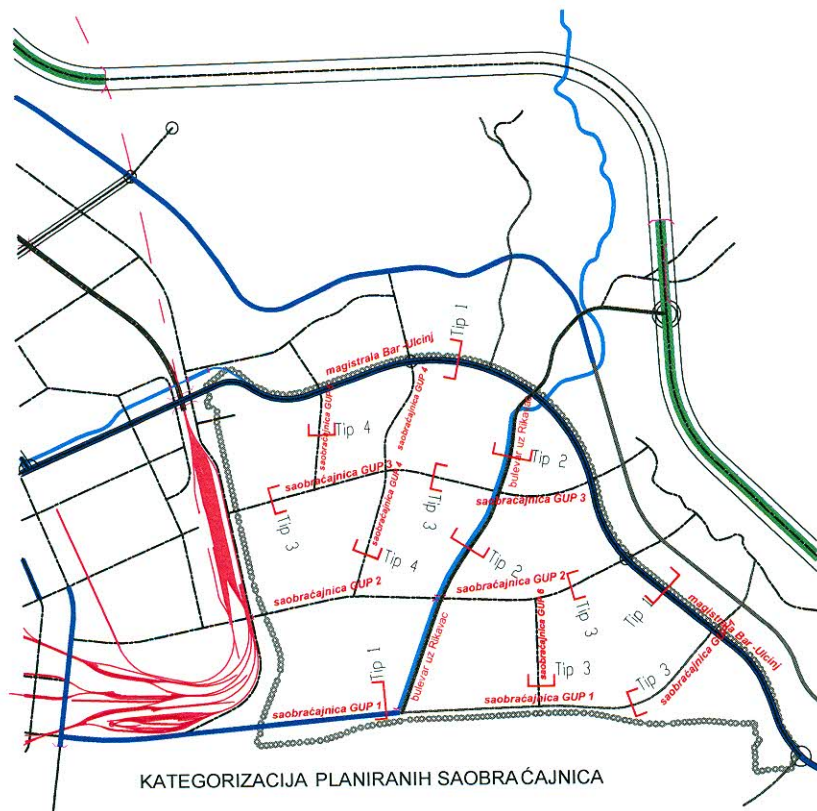
1 : 1000

avgust, 2012. godine



Jugoslovenski institut za urbanizam i stanovanje  
JUGINUS DOO  
PREDSTAVNIŠTVO JUGINUS MONT






KATEGORIZACIJA PLANIRANIH SAOBRAĆAJNICA



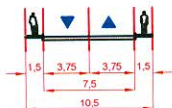
PROFILI PLANIRANIH SAOBRAĆAJNICA

Tip 1



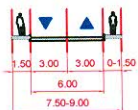
PRESJEK A\_\_A

Tip 2



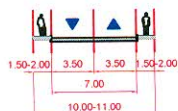
PRESJEK B\_\_B

Tip 3



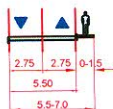
PRESJEK C\_\_C

Tip 2



PRESJEK D\_\_D

Tip 4



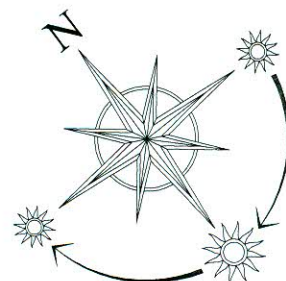
PRESJEK E\_\_E

Tip 5



PRESJEK F\_\_F






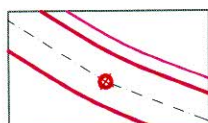
## LEGENDA



GRANICA OBUHVATA URBANISTIČKOG PLANA



POSTOJEĆE SAOBRAĆAJNICE




PLANIRANE SAOBRAĆAJNICE PO GUP-u



OSOVINA SAOBRAĆAJNICE



TEME SAOBRAĆAJNICE



INTERNE SAOBRAĆAJNICE



CRNA GORA

OPŠTINA BAR



# DETALJNI URBANISTIČKI PLAN "POLJE - ZALJEVO"

Naručilac:

Opština Bar

Osnov:

Odluka o donošenju  
Detaljnog urbanističkog plana "Polje Zaljevo"  
broj 030 - 185 od 09. 08. 2012.god.  
Skupština Opštine Bar, Predsjednica Branka Nikezić

Grafički prilog:

**6**

## PLAN HIDROTEHNIČKE INFRASTRUKTURE

Rukovodilac projekta i odgovorni planer:

Vesna Limić, dipl. inž. arh.

Autori priloga:

Vojo Rajković, dipl. inž. građ.



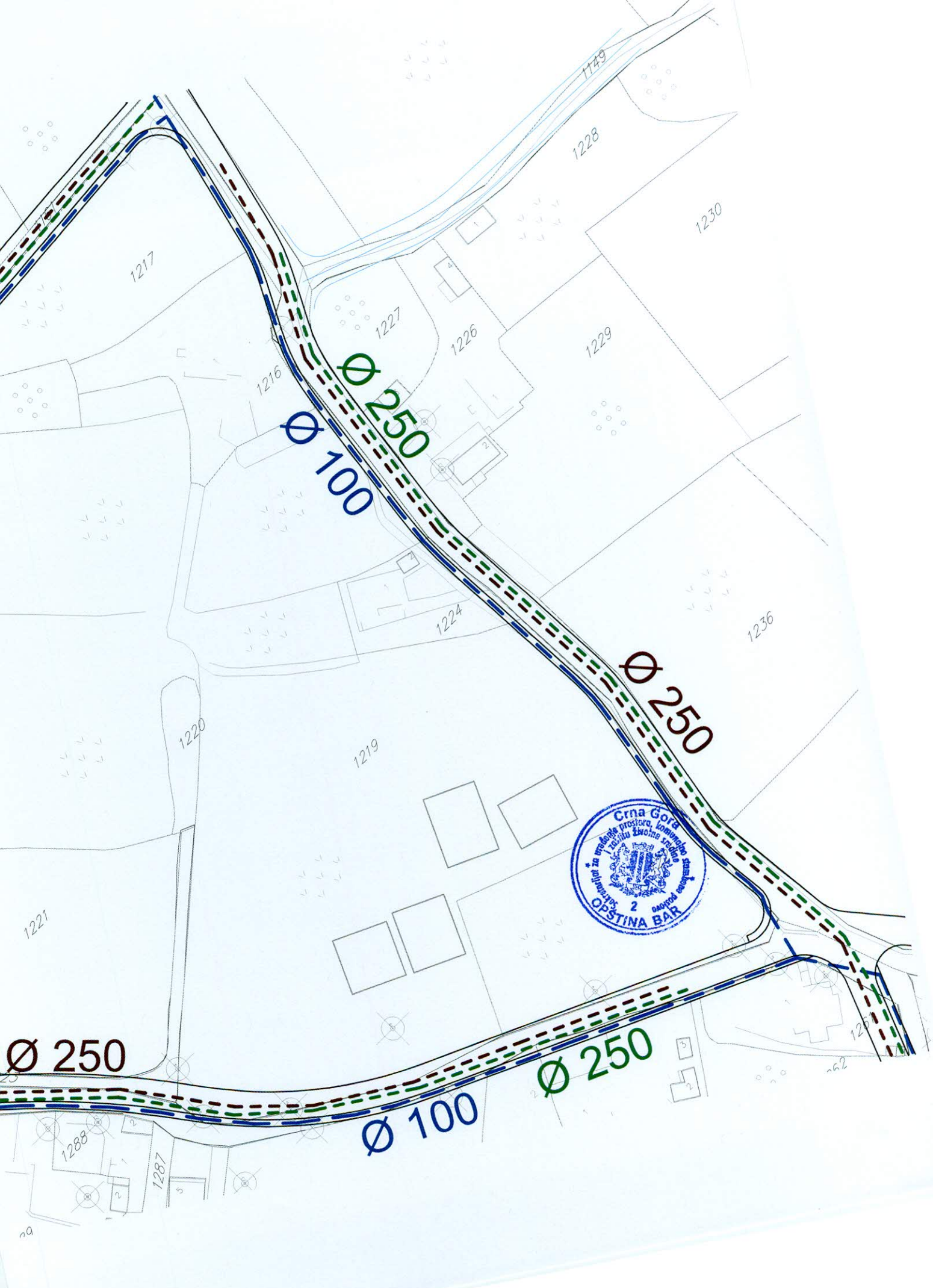
Razmjera:

1 : 1000

avgust, 2012. godine



Jugoslovenski institut za urbanizam i stanovanje  
JUGINUS DOO  
PREDSTAVNIŠTVO JUGINUS MONT



1217

1749  
1228

1230

1227

1226

1229

1216

Ø 250  
Ø 100

1224

1236

Ø 250

1220

1219

1221



Ø 250

Ø 250


Ø 100

1288

1287

2a

262

-  Postojeća vodovodna mreža - zadržava se:
-  Regionalni vodovod crnogorsko primorje:
-  Planirana vodovodna mreža
-  Postojeći fekalni kolektor
-  Planirana mreža fekalne kanalizacije
-  Planirana mreža atmosferske kanalizacije

 GRANICA OBUHVATA URBANISTIČKOG PLANA



CRNA GORA

OPŠTINA BAR



# DETALJNI URBANISTIČKI PLAN "POLJE - ZALJEVO"

Naručilac:

Opština Bar

Osnov:

Odluka o donošenju  
Detaljnog urbanističkog plana "Polje Zaljevo"  
broj 030 - 185 od 09. 08. 2012.god.  
Skupština Opštine Bar, Predsjednica Branka Nikezić

Grafički prilog:

# 7

## PLAN ELEKTROENERGETSKE INFRASTRUKTURE

Rukovodilac projekta i odgovorni planer:

Vesna Limić, dipl. inž. arh.

Autori priloga:

Blažo Orlandić, dipl. inž. el.



Razmjera:

1 : 1000

avgust, 2012. godine



Jugoslovenski institut za urbanizam i stanovanje  
JUGINUS DOO  
PREDSTAVNIŠTVO JUGINUS MONT





CRNA GORA

OPŠTINA BAR



# DETALJNI URBANISTIČKI PLAN "POLJE - ZALJEVO"

Naručilac:

Opština Bar

Osnov:

Odluka o donošenju  
Detaljnog urbanističkog plana "Polje Zaljevo"  
broj 030 - 185 od 09. 08. 2012.god.  
Skupština Opštine Bar, Predsjednica Branka Nikezić

Grafički prilog:

8

## PLAN TELEKOMUNIKACIONE INFRASTRUKTURE

Rukovodilac projekta i odgovorni planer :


Vesna Limić, dipl. inž. arh.

Autori priloga:

Radovan Jovanović, dipl. inž. telekom.










Razmjera:

avgust, 2012. godine



Jugoslovenski institut za urbanizam i stanovanje  
JUGINUS DOO  
PREDSTAVNIŠTVO JUGINUS MONT



-  POSTOJEĆI TELEFONSKI KABL POLOŽEN U ZEMLJU
-  POSTOJEĆA TT KANALIZACIJA (4x110) SA TT OKNOM broj 50
-  POSTOJEĆA TEL. KOMUTACIJA ("CENTRALA")
-  POSTOJEĆI OPTIČKI KABL
-  PLANIRANA TEL. KOMUTACIJA ("CENTRALA")
-  PLANIRANA TT KANALIZACIJA SA TT OKNOM (4x110)
-  PLANIRANA TT KANALIZACIJA SA TT OKNOM (2X 110)
-  PLANIRANI OPTIČKI KABL
-  GRANICA OBUHVATA URBANISTIČKOG PLANA

